

Licenciada:  
Gladys Elizabeth Palala Gálvez  
Viceministra del Patrimonio Cultural y Natural  
Su Despacho

Estimada Licenciada Palala:

De la manera más atenta me dirijo a usted con el propósito de presentarle mi informe de actividades mensuales conforme a lo estipulado en el **Contrato Administrativo No. 535-2018 por Servicios Profesionales**, aprobado mediante el **Acuerdo Ministerial No. 8-2018**, correspondiente al mes de noviembre del presente año y para el cobro de mis honorarios estoy presentando la factura número de serie A y correlativo No.0169.

**Actividades Realizadas:**

- Asesoramiento en el apoyo con el monitoreo y supervisión de proyectos arqueológicos.
- Asesorar reportes relacionados con situaciones técnicas y administrativas relacionadas a los sitios donde se requiera.
- Asesorar opiniones técnicas en temas de protección y resguardo de los sitios arqueológicos.
- Asesoramiento en la revisión de informes técnicos de los diferentes proyectos arqueológicos.
- Asesoramiento en la infraestructura de algunos parques.
- Asesoramiento y acompañamiento a Peritajes ante el Ministerio Público

**Resultados Obtenidos:**

- Se realizaron diferentes oficios en respuesta o según sea requerida la ocasión.
- Asesoramiento para emitir opinión y realizar la ficha Técnica de registro de investigadores del Proyecto Arqueológico Kixpex, ubicado en la aldea Saquixpec del Municipio de Uspantán Departamento de Quiché.
- Asesoramiento para la emisión del previo del Proyecto Arqueológico Kixpex, ubicado en la aldea Saquixpec del Municipio de Uspantán Departamento de Quiché.
- Asesorar opinión técnica en cuanto a la construcción sobre los Proyectos de mejoramiento de banqueta peatonal en las siguientes direcciones Boulevard Acatán entre 2da y 10calle y entre 35 y 38 calle zona 8.

- Asesorar y dar opinión técnica en cuanto a la propuesta del Proyecto Denominado Construcción de Cabañas para Mejorar el servicio de atención al turista que visita el sitio arqueológico El Mirador.
- Asesoramiento para corregir plantilla de gastos según viáticos, con el fin de dar asesoramiento y apoyo en el monitoreo, así como supervisar periódicamente la metodología de excavación, que se realiza en el proyecto de Arqueológico Piedras Negras Yaxchilan, ubicado en Departamento de Petén.
- Asesorar y dar opinión técnica en cuanto a la liberación de uso de suelo y subsuelo del proyecto denominado Remodelación Despensa Familiar Retalhuleu, ubicado en Retalhuleu.
- Asesoramiento con el fin de dar asesoramiento y apoyo en el monitoreo, así como supervisar periódicamente la metodología de excavación, que se realiza en el proyecto de Arqueológico de Rescate 6ª Calle Poniente Final, Rancho Nimajay, La Antigua Guatemala,

Al realizar la visita se constató que ya se había empezado los trabajos de excavación, que se describen a continuación:

Supervisadas por la Licda. Blanca Mijangos

AGRN B01: en este pozo aún se encontró ripio, van a la profundidad de 3.00 m., (Fig. 1).

AGRN B02: en esta excavación es la continuación de la A1y se continuaron encontrando los cimientos de la piscina, que estaban a 0.35m de profundidad con esta operación se encontraron las esquinas.

AGRN A01: es uno de los pozos maestros al finalizar se rellenará, para poder seguir descubriendo el cimiento del muro que se encontró en el lado Norte de la excavación (Fig. 2).

AGRN A02: en esta excavación se encontró el cimiento de una posible piscina que fue utilizada en época colonial (Fig.3).

AGRN B06: en este pozo se encontró una plancha de concreto en toda la excavación, se va a ampliar para poder encontrar arquitectura, cimientos, etc. (Fig. 4).

AGRN D06: se va a continuar ampliando para el norte, ya que se encontró un tubo galvanizado posiblemente drenaje de algún patio (Fig. 5).

AGRN A12: este es otro pozo maestro, a la profundidad de 2.10 se estaba llegando cuando se realizó la visita, se encontró un basurero, no hay cimientos (Fig. 6).

Excavaciones trabajadas por Juan Pablo Herrera

AGRN A04: en este se encontró mezcla de piso, esta excavación no estaba tan profunda a la hora de la supervisión, se continuará para averiguar que es lo que se puede localizar en lo más profundo, se encontró un muro de ladrillo se va seguir, a sus lados se encontraron unos tubos galvanizados (Fig. 7).

AGRN A06: este es otro pozo maestro que se llegó a la profundidad de 5.00 m, donde el suelo es estéril, encontraron una capa de arena que posiblemente es arrastre del río pensativo (Fig. 8), se encontró basura moderna una gran cantidad de ropa, restos de camas botes de plástico, etc. (Fig. 9).

AGRN J09 se encontró el cimiento de piedra y también el muro original (Fig. 10).

AGRN J11 se encontró posiblemente la esquina y un muro que no tiene cimiento (Fig. 11).

AGRN J13 este es un pozo maestro se llegó a la profundidad de 4.00 m, en este pozo también se encontró el estrato de arena que posiblemente es el asolvamiento del río pensativo, se dejó un testigo en el lado este, en el lado oeste se ve aún la tubería de cemento que es moderna (Fig. 12).

AGRN J01 se está trabajando aún y está en la profundidad de 2.00 m., es uno de los pozos maestros, aún no se ha llegado al final (Fig. 13).

En la bodega que le habían prometido a la licenciada Rosa María Flores no se la han dado, tiene el material tan fácil que se lo roben o le pase algo que se le sugirió que solicitará la bodega que le habían ofrecido, ya que es un riesgo tener el material sin seguridad, realizaron una bodega improvisada con nylon (Fig.14).

Las estanterías están en proceso de que las lleven, ya que el material lo encontré en el suelo y se le sugirió que las hiciera lo más pronto posible (Fig. 15).




Figura 1. Se encuentra en la profundidad de 3.00 m.



Figura 2. Evidencia del muro.



Figura 3. Fragmentos del cimiento de piscina.




Figura 4. Plancha de concreto.



Figura 5. Se encontró un tubo galvanizado.



Figura 6: Pozo Maestro



Figura 7. Excavación no profunda.



Figura 8. Excavación a 5.00m de profundidad.



Figura 9. Basura que apareció en el pozo.



Figura 10. Cimiento de piedra y muro.




Figura 11. Se ve la esquina.



Figura 12. Pozo J13.



Figura 13. Aún se está excavando.



Figura 14. Bodega improvisada.




Figura 15. El material no se encuentra en estanterías.

- Dar asesoramiento sobre la infraestructura que se colocará en el Circuito Carmelita-Mirador, con los señores de la Cooperativa Carmelita, la Viceministra de Cultura, el Director Técnico, El Jefe de Monumentos, el arquitecto encargado del Proyecto del DECORBIC.



- Dar asesoramiento sobre la coordinación para la museografía del museo de Lítica en Tikal, reunión en el Salón Juan José Arévalo con la Viceministra, el Jefe del Departamento de DECORBIC, la Cooperativa Española.



- Asesoramiento con el fin de dar asesoramiento y apoyo en el monitoreo, así como la segunda supervisión de la metodología de excavación, que se realiza en el proyecto de Arqueológico de Rescate 6ª Calle Poniente Final, Rancho Nimajay, La Antigua Guatemala.

Excavaciones supervisadas por la Licda. Blanca Mijangos

AGRN A01: es uno de los pozos maestros al finalizar se rellenó, para poder seguir descubriendo el cimiento del muro que se encontró en el lado Norte de la excavación y se encontró el muro perimetral del lado Oeste (Fig. 1).

AGRN A02: muro colapsado se llegó a la profundidad 2.00 m. se llegó a esa profundidad, para ya que se estaba empezando a derrumbar y es peligroso continuar por un estrato de arena que se encontró (Fig.2), en una de las esquinas posiblemente se encontró.

AGRN A03: se encontraron los cimientos de muro, en esta se realizó una pequeña cala porque salió una tubería de drenaje. AGRN B02 se encontró el muro de la piscina. AGRN C01 se continuo el muro de la operación A01, para verificar que si seguía.

AGRN C03 se encontró el muro, drenaje, y tubería galvanizada que es la que cubre la tubería, a la par se realizó una cala para verificar que continuaba el drenaje (Fig. 4). AGRN B04 drenaje en forma de canal, se llegó a la profundidad de 2.00 m. se localizó el nivel de arena nuevamente que asolvamiento de los ríos cercanos que pasan por esta área. AGRN B05 se encontró la baldosa en todo el pozo, se encontró un muro que se encuentra precisamente debajo de la baldosa (Fig.5).

AGRN B06 se encontró un fragmento de fuente que posiblemente era utilizada en épocas anteriores, por esta razón se amplió, ya que solo se había encontrado una plancha de concreto (Fig.6).

AGRN A07 en este pozo se encontró lo que es posiblemente un tanque de gasolina que era la que se suministraba a la cocina, ya que aún posee olor a gasolina (Fig.7).

AGRN A08 se realizó una extensión para el oeste para averiguar si continuaba el muro y apareció (Fig.8). AGRN B09 se continuo el muro de cimientos, se llegará a 4.00 m. AGRN B10 pozo no se encuentra nada de cerámica solo el muro hasta el momento de la visita. AGRN A010 se localizó el sistema de drenaje y reutilizaron este antiguo para la nueva tubería, se ven los dos sistemas (Fig.9).

AGRN A011 en este pozo se encontró un lote muy interesante que era de tierra roja donde se localizó cerámica, nuevamente aparece la protección de drenaje con tubo galvanizado. AGRN B012 no se encontró nada relevante en la excavación. AGRN B10 esta es una extensión y se continuó para buscar la pared redondeada, la cual aparece (Fig.10).

AGRN C011 en esta excavación es muy importante ya que se encontró el empedrado antiguo de algún patio (Fig. 11).

AGRN D010 se encontró un drenaje pero lo interesante es que tiene mezcla. AGRN D012 esta excavación contiene muchas raíces, ya que a la par se encuentra un árbol, por esta razón ya no se pudo continuar por la seguridad de los señores excavadores. AGRN C08 se encontró un tubo acomodado sobre ladrillo.

Excavaciones supervisadas por Juan Pablo Herrera:

AGRN F10 en esta excavación no se localizó ningún drenaje o vestigio cultural. AGRN G11 esta excavación me pareció muy interesante, ya que se encontró una vasija que estaba boca abajo que posiblemente eran utilizadas para hacer bebidas etílicas como chumpiate, pero en esa época era ilegal y por eso enterraban las vasijas lo único que se encuentra volteada, la abertura está colocada para abajo (Fig.12).

AGRN H012 se encuentra a 150 m no se encontró arquitectura expuesta, pero material arqueológico si se encontró.

AGRN H010 se encontraron unas piedras que posiblemente eran para defender a las flores, está sobre el barro con arena, se cree está teoría, ya que hasta la fecha las macetas están hechas así, la flor en medio y alrededor las piedras para protegerlas. AGRN H09 en este pozo en los primeros dos lotes se encontró material arqueológico en los siguientes no se encontró ningún material. AGRN H08 no se encontró material arqueológico solo en el nivel 1 y 2, al momento de la supervisión se encontraba a 1.50 m. AGRNH07 se encontró una taujea tiene tubos de drenaje el único problema es que hay muchas raíces. AGRN J/D" es un muro tapial es dirigido es el cimientto del muro. AGRNJ7D1 este es el cimientto de muro tapial es dirigido también. AGRN J07 se encontró repello pintado y posiblemente había un piso (Fig. 13). AGRNJ08 se continuará a los 4 metros. AGRNJ010 se encontró un basurero de la época Colonial este estrato se encontraba arriba de la ceniza.

El laboratorio se encuentra ya en un lugar cerrado donde se puede dejar la cerámica y están con estanterías improvisadas que se utiliza para el material que se encuentran en las excavaciones (Fig.14).



Figura 1. Se muestra el cimientto del muro.



Figura 2. Excavación con riesgo de derrumbe.



Figura 3. Excavación AGRN A03.



Figura 4. Se visualiza la arquitectura.



Figura 5. Baldosa encontrada en excavación.



Figura 6. Fragmento de Pileta.



Figura 7. Posible tanque de gasolina.




Figura 8. Se encontró el Muro.



Figura 9. Se nota mezclados los sistemas de drenaje el antiguo y el moderno.



Figura 10. Rasgo de la pared redondeada.



Figura 11. Se encontró un empedrado.




Figura 12. Se encontró una vasija.



Figura 13. Corresponde a el muro que se encontró, aun con fragmentos de pintura.



Figura 14. Laboratorio y estanterías donde está el material arqueológico.

Licda. Sheryl Carcuz Chinchilla.

Vo. Bo.

*Lic Gustavo Adolfo Amarra Paz*  
Jefe a.i.

Departamento de Monumentos  
Prehispánicos y Coloniales  
Dirección General del Patrimonio Cultural y Natural